

Mapa de financiación de la Unión Europea en la provincia de A Coruña

Enero-Diciembre 2019

Informe Final



Índice

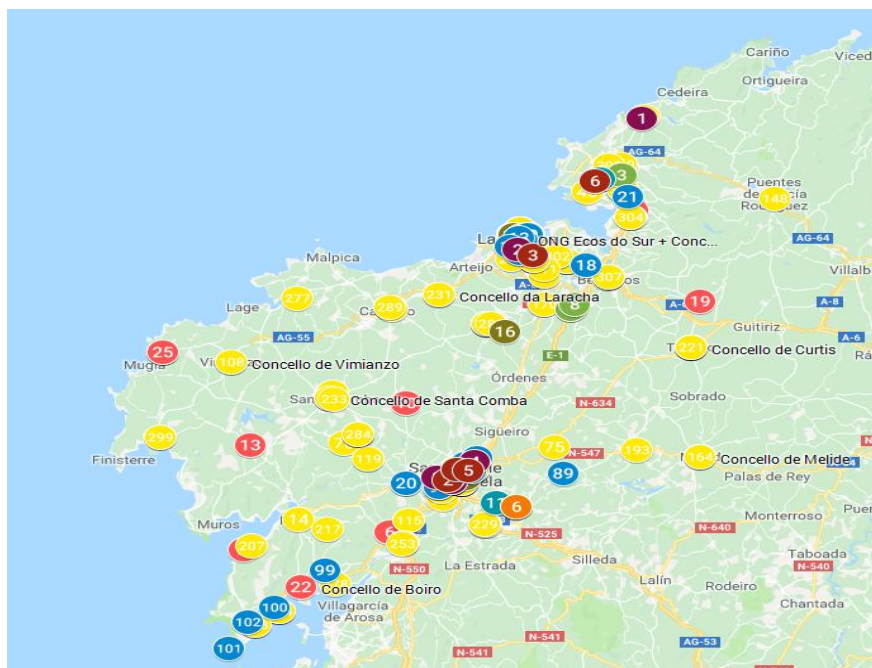
1.	Visión General.....	3
2.	Objetivos generales y específicos	3
3.	Actividad desarrollada.....	4
4.	Metodología	5
5.	Resultados	8
6.	Difusión	12

1. Visión General

Europe Direct A Coruña, centro oficial de información de la Comisión Europea perteneciente a la Diputación de A Coruña, continuó durante 2019 el desarrollo del Mapa de financiación europea en la provincia de A Coruña: un mapa interactivo audiovisual que recopila los proyectos que cuentan con financiación europea dentro de la provincia. A través de esta herramienta digital se visualiza la participación de los diferentes agentes en cada uno de los instrumentos financieros a los que han accedido.

El mapa es una radiografía de la captación de fondos que se está haciendo gracias a la iniciativa de los agentes de la provincia. Actualmente, están representados 2772 proyectos en los que participan entidades de la provincia, bien como entidad líder de proyecto, bien como entidad socia.

La actualización del 2019 fue presentada el día 7 de noviembre de 2019 en el marco de las jornadas sobre financiación europea, “Europa na Provincia de A Coruña”, que organiza Europe Direct A Coruña con el fin de generar un espacio para los ayuntamientos que participan, o aspiran a participar, en financiación europea.



2. Objetivos generales y específicos

El objetivo principal de esta herramienta, en un momento en que se está negociando el próximo Marco Financiero Plurianual de la Unión Europea para el período 2021/2027, es valorar la participación que la provincia está teniendo en el vigente marco presupuestario 2014/2020.



Otros objetivos más específicos son:

- Reunir en un único mapa la pluralidad de instrumentos financieros de la Unión Europea implementados en la provincia.
- Conocer cuáles son los programas con mayor y menor implementación en nuestra provincia
- Conocer los agentes más participativos en financiación europea
- Preparar el camino para el período 2021-2027

3. Actividad desarrollada

Este mapa se desarrolla en dos fases. En la primera fase, iniciada en 2018 y actualizada durante 2019, se ha recopilado la información relativa a trece instrumentos financieros:

- Nueve programas de gestión directa por parte de la Comisión Europea, a saber:
 - Europa con los ciudadanos
 - LIFE +
 - Erasmus +
 - Horizonte 2020
 - Conectar Europa
 - Programa PYME
 - Europa Creativa
 - Justicia
 - Comunicación (incorporado en 2019)
- Cuatro programas de Cooperación Territorial Europea, financiados con cargo a FEDER, en los que pueden participar entidades de la provincia, a saber:
 - Interreg Espacio Atlántico
 - Interreg Europe
 - Interreg España-Portugal
 - Interreg SUDOE

Los campos registrados para cada uno de los proyectos son variables, en función de la información disponible. No obstante, se han recogido en cada uno de los proyectos los siguientes:

- Entidad participante
- Localidad
- Nombre del proyecto y acrónimo
- Presupuesto total
- Importe de financiación aportada por la UE
- Página web
- Duración del proyecto

En la segunda fase, implementada durante 2019, se ha procedido a actualizar la información de los instrumentos anteriormente mencionados, así como a recopilar la información relativa a los proyectos en la provincia financiados por:



- El Fondo Social Europeo (FSE):
 - Subvenciones
 - Operaciones
- El Fondo Europeo de Desarrollo Regional (FEDER):
 - Operaciones
 - Subvenciones
- El Fondo Europeo Marítimo y de Pesca (FEMP)
 - Beneficiarios
 - Proyectos de Gestión Directa

Los campos registrados para cada uno de los proyectos son variables, en función de la información disponible. No obstante, se han recogido en cada uno de los proyectos los siguientes:

- Entidad participante
- Localidad
- Nombre del proyecto
- Importe de financiación aportada por la UE

4. Metodología

Para ejecutar esta acción Europe Direct A Coruña realizó un trabajo de campo exhaustivo. Por una parte, se revisaron todas las resoluciones de las convocatorias lanzadas durante el actual período presupuestario 2014-2020 por los programas seleccionados, publicadas en las páginas web oficiales de las diferentes Direcciones Generales y Agencias Ejecutivas.

Por otra parte, con el fin de completar datos, se solicitó información vía electrónica a las Direcciones Generales y Agencias Ejecutivas involucradas en la gestión de los programas.

Además, se contrastó la información con el sistema de transparencia financiera, base de datos elaborada por la Dirección General de Presupuestos de la Comisión Europea.

Tras el tratamiento de los datos, se elaboró una hoja de cálculo para cada uno de los programas que, posteriormente, se volcó en la aplicación de mapas de Google. Debido a la cantidad de información acumulada, se generaron e incrustaron en la página web del centro, cuatro mapas diferentes:

<https://www.dacoruna.gal/europedirect/europe-direct-coruna/agenda/2019/mapa-de-financiacion-europea-na-provincia/>

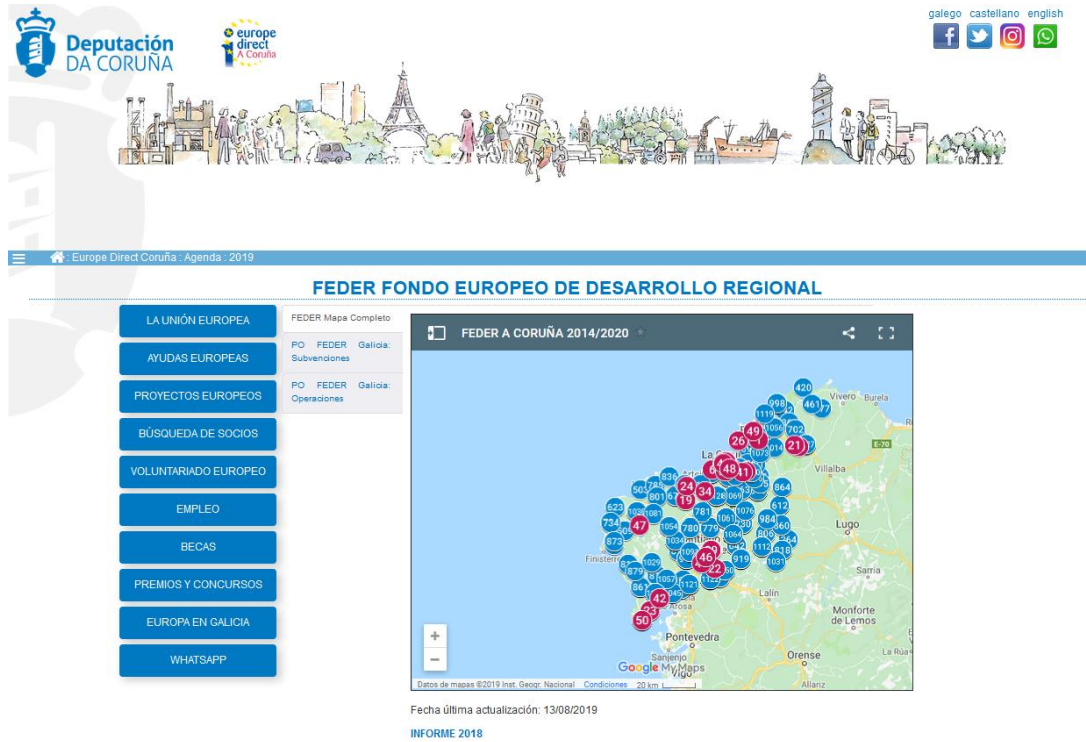
MAPA DE FINANCIACIÓN EUROPEA NA PROVINCIA

Europe Direct A Coruña - Deputación da Coruña desarrolla desde el año 2018 el Mapa de financiación europea en la provincia de A Coruña, una herramienta interactiva y audiovisual que muestra una radiografía de la captación de fondos europeos que se está realizando gracias a la iniciativa de los agentes de la Provincia de A Coruña en el actual período presupuestario 2014/2020.



- Mapa 1: [Programas Europeos](#)

- Mapa 2: [FEDER](#)



- Mapa 3: [FEMP](#)



- Mapa 4: [FSE](#).

5. Resultados

Como resultado de esta tarea, se detectaron 2772 proyectos y operaciones con participación de agentes de la provincia de A Coruña.

Programa	Número de proyectos	Proyectos con participación de Ayuntamiento	Proyectos liderados por un Ayuntamiento	Proyectos con Ayuntamiento como socio	Otros agentes locales que participan en el proyecto
Europa con los Ciudadanos	45	38	9	29	Asociaciones
Life +	32	2	1	1	Empresa
Erasmus + ¹	344	27	27		Asociaciones juveniles, vecinales, centros educativos
Horizonte	190	2		2	Universidades, Centros

¹ En el caso del programa Erasmus + se han recopilado los proyectos en los que una entidad de la provincia actúa como coordinador de proyecto. La necesidad de establecer este criterio restrictivo en el acceso de los proyectos al mapa obedece al amplísimo número de proyectos Erasmus + que cuentan con entidades de la provincia en el rol de “socio”. A título de ejemplo, en acciones de movilidad K1, son 566 los proyectos con socios de la provincia en este período.

2020					tecnológicos
Conectar Europa	25	15	14	1	Empresas, fundaciones
PYME	24				Empresas
Justicia	3				Universidades, Cámaras de Comercio
Europa Creativa	4				ONG, Auditorio de Galicia, Empresas
Interreg Espacio Atlántico	15	3	1	2	Universidades, Clúster Naval, Instituto Español Oceanografía...
Interreg Europe	5				GAIN, Instituto de Estudios del Territorio, Agencia de Conocimiento en Salud (ACIS)
Interreg España-Portugal	55	1		1	Consejerías, AMTEGA, Universidades, Fundaciones, Aguas de Galicia, GAIN, IGAPE, AMTEGA, CETIM...
Interreg SUDOE	11				Unión de Cooperativas, Asociación Galega de Cooperativas Agrarias, Universidad de Santiago de Compostela, Fundaciones
FSE Subvenciones	185	125	125		Fundaciones, Asociaciones, ONG, Universidades, Sindicatos
FSE Operaciones	74				Organismos regionales (Subdirecciones generales, IGAPE, Consorcios)
FEDER Operaciones	1129	202			Empresas, Asociaciones, Fundaciones, Universidades
FEDER Subvenciones	50				
FEMP Gestión Directa	4				Agencia de Turismo, Universidad, Clúster
FEMP Beneficiarios	596	10			Empresas, Cofradías, Xunta
TOTAL:	2772	425	177	36	



Del análisis de estos datos destacan como ayuntamientos más participativos en programas europeos (exceptuando a las tres ciudades de la provincia, A Coruña, Santiago y Ferrol), los siguientes:

- Boiro, con 88 proyectos, de los cuales 59 son proyectos del FEMP, 22 de FEDER, 5 del FSE, 1 de Erasmus+, y 1 de Europa con los Ciudadanos.
- Ames, con 69 proyectos, de los cuales 42 son de FEDER, 15 de H2020, 3 del FEMP, 3 del FSE, 3 de Erasmus+, 2 de Europa con los Ciudadanos, y 1 de COSME.
- Rianxo, con 63 proyectos, de los cuales 53 son del FEMP, 5 de FEDER, 2 del FSE, 1 de Erasmus+, 1 de H2020, y uno de CEF.
- Narón, con 50 proyectos, de los cuales 32 son de FEDER, 17 de Erasmus+, y 1 de LIFE.
- A Pobra do Caramiñal, con 47 proyectos, de los cuales 31 son del FEMP, 7 del FEDER, 4 del FSE, 4 de Erasmus+, y 1 de H2020.
- Ribeira, con 40 proyectos, de los cuales 18 son del FEMP, 13 del FEDER, 4 de Erasmus+, 3 del FSE, 1 de H2020, y 1 del CEF.
- Bergondo, con 35 proyectos, de los cuales 32 son del FEDER, 2 del FSE, y 1 de H2020.
- Culleredo, con 32 proyectos, de los cuales 21 son de FEDER, 5 de Erasmus+, 3 del FSE, 1 de H2020, 1 de POCTEP, y 1 del FEMP.
- Ordes, con 31 proyectos, de los cuales 26 son del FEDER, 4 del FSE, y 1 de CEF.
- Padrón, con 30 proyectos, de los cuales 19 son de FEDER, 6 de Erasmus+, 3 de Europa con los Ciudadanos, y 2 son del FSE.
- A Baña, con 30 proyectos, de los cuales 14 son del FEDER, 8 de Europa con los Ciudadanos, 7 de Erasmus+, y 1 de CEF.
- As Pontes de García Rodríguez, con 30 proyectos, de los cuales 26 son de FEDER, 3 de FSE, y 1 de Erasmus+.



El Mapa de financiación europea en la provincia de A Coruña ha permitido también conocer datos de interés sobre la financiación captada por los todos los agentes de la provincia, y por los Ayuntamientos en particular, en cada uno de los programas:

Programa	Nº proyectos	Total Financiación UE	Financiación captada por Ayuntamientos
Europa con los ciudadanos	45	1.830.620€	Proyectos con mayor financiación: Ayuntamiento de Camariñas: 150.000€ ONG Ecos do Sur + Ayuntamiento de A Coruña: 150.000€
Life +	32	33.730.110 €	369.552.00 € Abegondo
Erasmus+	344	24.406.936,38 €	554.619,82 € Proyecto con mayor financiación: Concello de Vedra: 144.161€ (Incubadora de Emprendimietno creativo)
Horizonte 2020	190	55.243.330,99€	Los dos únicos ayuntamientos con participación son: -Santiago de Compostela: 304.375€ -A Coruña (Casa das Ciencias): 320.000€, en calidad de socio de un proyecto liderado por la Universidad de A Coruña. Total ayuda europea recibida por Ayuntamientos: 624.375€
Interreg Espacio Atlántico	15	32.768.010,21€	5.065.323,3€
CEF	25	91.771.115€	18.282.178,00€ El proyecto con mayor financiación es del Ayuntamiento de Santiago de Compostela TRAFAIR
COSME	24	14.721.803,00€	
Europa Creativa	4	1.868.014,98€	
Interreg Europe	5	924.436,58€	
Interreg POCTEP	55	56.725.842,93€	907.478,01 Ayuntamiento de A Coruña
Interreg Sudoe	11	13.111.559,49€	
Justicia	3	1.768.381,55€	
FSE Operaciones	74	128.617.760,86€	
FSE Subvenciones	185	6.877.836,8€	1.458.645,72€ Proyecto con mayor financiación: Ayuntamiento de Coirós (apoyo al centro de información a mujeres)
FEDER Subvenciones	50	4.369.815,30€	
FEDER Operaciones	1129	167.231.580€	2.423.021,58€ El proyecto con mayor financiación es del Concello de Ordes (Instalación de cinco calderas de biomasa en la piscina climatizada comarcal "Iván Raña Fuentes")
FEMP Beneficiarios	596	27.339.063,54€	252.424,59€ El proyecto con mayor financiación es el del Concello de Valdoviño con 76.422,68€ sobre el museo del surf
FEMP Gestión Directa	4	2.008.496,00€	
Totales	2772	294.563.425€	



6. Difusión

6.1. Presentación ante los medios

La campaña de difusión del Mapa de financiación europea en la provincia de A Coruña se vinculó a las campañas informativas de la Comisión Europea “InvestEU” y “Mi región, mi Europa, nuestro futuro”, replicadas por Europe Direct A Coruña en territorio.

En el marco de las jornadas “Europa en la provincia de A Coruña” se presentó el mapa a los agentes locales de la provincia y a los medios de comunicación que cubrieron la inauguración del acto el día 7 de noviembre de 2019.

El mapa también fue presentado durante el “Taller de redacción de proyectos Erasmus” organizado el día 23 de octubre de 2019, así como durante el 5º Encuentro de Redes de Información Europea de Galicia y Norte de Portugal, celebrado el 21 de febrero de 2019.

6.2. Página web de Europe Direct A Coruña

El Mapa de financiación europea en la provincia de A Coruña es un contenido destacado en la página principal del centro de información desde el momento de su presentación oficial.

En 2019 el bloque de acceso al mapa se subió al primer lugar de la columna lateral derecha de la página de inicio, destinada a dar visibilidad a las acciones más destacadas del centro.

galego castellano english

Quiénes somos Boletín 9 UE Agenda Publicaciones Prensa digital Contacto Política de privacidad

LA UNIÓN EUROPEA
AYUDAS EUROPEAS
PROYECTOS EUROPEOS
BÚSQUEDA DE SOCIOS
VOLUNTARIADO EUROPEO
EMPLEO
BECAS
PREMIOS Y CONCURSOS
EUROPA EN GALICIA
WHATSAPP

NOTICIAS

(28/01/2019)
El BEI facilita 100 millones de euros bajo el programa InnovFin para financiar la investigación pública en Galicia

(28/01/2019)
Cuestiones en la agenda de la sesión plenaria del PE de esta semana: Brexit, brecha salarial, recuerdo del Holocausto

(28/01/2019)
Entrevista con el coordinador para el “brexit” en el PE sobre las futuras relaciones UE-Reino Unido: “Debemos ser ambiciosos”

(24/01/2019)
Declaración conjunta de la presidenta Von der Leyen, el presidente Michel y el presidente Sassoli con ocasión del 75.º aniversario de la liberación de Auschwitz-Birkenau

(24/01/2019)
Los eurodiputados reclaman financiación a largo plazo para prioridades como el clima

DESTACADOS

(31/01/2020)

FINANCIACIÓN EUROPEA NA PROVINCIA

AGENDA

Enero 2020

L	M	M	J	V	S	D
30	31	1	2	3	4	5
6	7	8	9	10	11	12
13	14	15	16	17	18	19
20	21	22	23	24	25	26
27	28	29	30	31		

6.3. Campaña en redes sociales

El Mapa de financiación europea en la provincia fue objeto de una intensa difusión en las redes sociales del centro de información, principalmente a través de Twitter, durante todo el año 2019.

6.3.1. Twitter

Tuit 1: 03/01/2019

 **Europe Direct Coruña** @EDCoruna · 3 ene.

La provincia de A Coruña ha logrado la aprobación de 310 proyectos Erasmus + que suponen una captación de más de 21 millones de euros. Toda la información disponible en nuestro mapa. ow.ly/JsJ50jCJI9
#EUInvest #Europeinmyregion



Google My Maps

1

Tuit 2:08/01/2019

 **Europe Direct Coruña** @EDCoruna · 8 ene.

 ¿Conoces #LifeWaterWay?

Este #proyectoUE de @LIFEprogramme desarrolla en cinco fases una estrategia que permita recuperar las fuentes naturales como solución de micro-abastecimiento lifewaterway.eu #investEU #EuropeInMyRegion
@Depucoruna @abegondo



3

Tuit 3: 10/01/2019

 **Europe Direct Coruña** @EDCoruna · 10 ene.
Coñeces #MMIAH?
Este #proyectoUE de @AtlanticArea ten como obxectivo principal a posta en valor do bordo litoral urbano do #EspazoAtlántico a través da recuperación do Patrimonio Marítimo, Militar e Industrial. +info. ow.ly/PCGa30nf987 #investEU #EuropeInMyRegion



🗨️ ↻ ❤️ 2 📊 📄

Tuit 4: 14/01/2019

Europe Direct Coruña @EDCoruna · 14 ene. 2019
🌳🌳 ¿Te suena #Woodnat?
Se trata de un proyecto @EU_H2020 en la Provincia de A Coruña que apuesta por aplicar la experiencia previa y utilizar la madera que hay en producción para crear un modelo rentable y sostenible ow.ly/hUxA30nf6Da #investEU #EuropeInMyRegion



🗨️ ↻ ❤️ 📄

Tuit 5: 16/01/2019



Tuit 6: 22/01/2019



Tuit 7: 24/01/2019



Tuit 8: 29/01/2019



Tuit 9: 31/01/2019



Tuit 10: 31/01/2019



Tuit 11: 06/02/2019

Europe Direct Coruña @EDCoruna · 6 feb. 2019

En nuestro último boletín 9ª UE puedes encontrar en la sección de Europa a Fondo un artículo dedicado a nuestro **mapa** interactivo de financiación europea ¡No te lo pierdas! #investEU

🌐 Boletín 9ª UE ow.ly/oBh730nzhZE
 🌐 Mapa ow.ly/KTms30nzigl

Europa a Fondo

En 2019 continuamos trabajando en nuestro mapa de financiación europea en la provincia de A Coruña

Europe Direct A Coruña presentó el pasado mes de noviembre el Mapa de Financiación Europea en la Provincia de A Coruña, una herramienta que permite conocer en qué programas de financiación europea están involucrados los agentes de la provincia.

Durante 2019 Europe Direct A Coruña continuará esta acción informativa, actualizando los contenidos e incrementando el número de líneas que recoge.

¿Por qué un Mapa de financiación europea en la provincia de A Coruña?

La necesidad de disponer de esta herramienta surge en el contexto actual de negociación del próximo presupuesto a largo plazo de la Unión Europea para

🗨️ 🔄 ❤️ 1 📤 📊

Tuit 12: 12/02/2019

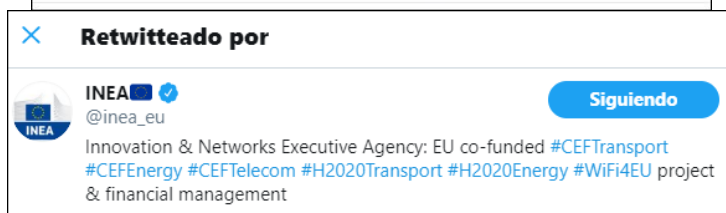
Europe Direct Coruña @EDCoruna · 12 feb. 2019

Sabías que o @inega_gal conta con financiación #CEFTRANSPORT no seu #proxecto CORE LNGas hive? Descubre máis axentes beneficiarios do mecanismo #ConectarEuropa na nosa provincia visitando o noso **mapa** de #financiaciónUE #investEU #EuropeInMyRegion ➡ ow.ly/hmCR30nCQ2p

Conectar Europa

🗨️ 🔄 ❤️ 2 📤 📊

Tuit 13: 13/02/2019



Tuit 14: 21/02/2019



Tuit 15: 22/02/2019



Tuit 16: 23/02/2019



Retwitteado por

Interreg SUDO
 @Sudoe5 Te sigue Siguiendo

Interreg South West Programme (called Interreg SUDO) manages ERDF funds to co-finance key transnational projects within Southwestern Europe.

Tuit 17: 27/02/2019

Europe Direct Coruña @EDCoruna · 27 feb. 2019

España se posiciona como país líder en proyectos #CEFTELECOM ¿Sabías que uno de ellos se encuentra en nuestra provincia ? Este #proyectoUE es Cross-Nature y puedes conocer más sobre él en nuestro **mapa de financiación europea** ➔ ow.ly/dOEA30nFvie



Retwitteado por

INEA @inea_eu Siguiendo

Innovation & Networks Executive Agency: EU co-funded #CEFTransport #CEFEnergy #CEFTelecom #H2020Transport #H2020Energy #WiFi4EU project & financial management

Tuit 18: 21/03/2019

Europe Direct Coruña @EDCoruna · 21 mar. 2019

¿Quieres conocer todos los #proyectosUE de la provincia? En Europe Direct A Coruña disponemos de un **mapa** interactivo con información detallada sobre la **financiación europea** localizada en A Coruña. Visítalo aquí ow.ly/nu4g50nBklo



Tuit 19: 09/04/2019

Europe Direct Coruña @EDCoruna · 9 abr. 2019

Queres saber con cantos proxectos europeos conta a nosa provincia? Consulta o noso **mapa** interactivo de financiamento europeo ow.ly/CSOB30omjuT #investEU #EUinMyRegion



Mapa de financiación europea na provincia da Coruña

2

Tuit 20: 17/04/2019

Europe Direct Coruña @EDCoruna · 17 abr. 2019

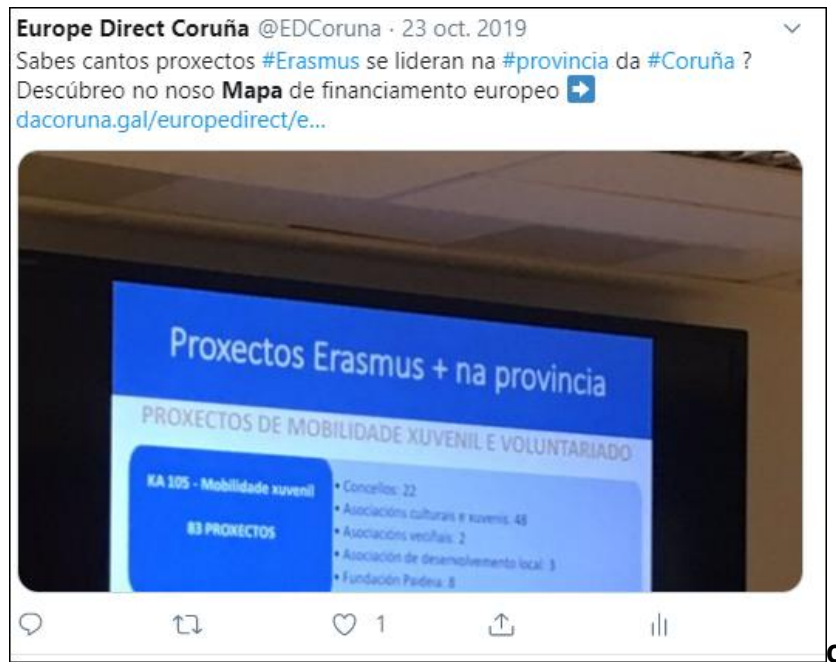
Sabes cantos proxectos LIFE hai na provincia da Coruña neste periodo orzamentario 2014-2020? Descúbreos no noso **mapa** interactivo de financiamento europeo! ow.ly/hE7A50qrA9y #investEU #EUinMyRegion



Mapa de financiación europea na provincia da Coruña

2

Tuit 21: 23/10/2019



Tuit 22: 07/11/2019



6.3.2. Facebook



EuropeDirect Coruña
31 de enero de 2019 · 🌐

🔔 ¡Ya está disponible el boletín 9'UE!

Esta semana, analizamos el último informe publicado por la CE sobre #ErasmusPlus y abordamos los puntos clave de el mapa interactivo de financiación europea que Europe Direct A Coruña ha elaborado y que puedes consultar aquí 📄 <http://ow.ly/fF1230nwq6L>.

Además, como cada semana te traemos las últimas novedades de la Unión Europea, junto a #becas, #convocatorias, #socios, que pueden interesarte.

También podrás consultar nuestra #agenda para ver qué eventos del ámbito europeo están previstos para los próximos días.

¡No te lo pierdas! Léelo aquí 📖 <http://ow.ly/MUOy30nwsGO>

Centro de Información Europea
Boletín Semanal nº 209 - 31/01/2019

Noticias
Convocatorias
Socios
Becas y Vacantes
Ciudadanía
Europa a Fondo
Publicaciones
Agenda

9 MINUTOS Ue

Europe Direct A Coruña

Subscripción gratuita al boletín
europedirect@dacoruna.gal
www.dacoruna.gal/europedirect

Deputación DA CORUÑA

107 Personas alcanzadas 6 Interacciones

6.4. Boletín 9'UE

Boletín nº 209: 31/01/2019: Europa a Fondo

Europa a Fondo

En 2019 continuamos trabajando en nuestro mapa de financiación europea en la provincia de A Coruña

Europe Direct A Coruña presentó el pasado mes de noviembre el Mapa de Financiación Europea en la Provincia de A Coruña, una herramienta que permite conocer en qué programas de financiación europea están involucrados los agentes de la provincia.

Durante 2019 Europe Direct A Coruña continuará esta acción informativa, actualizando los contenidos e incrementando el número de líneas que recoge.

¿Por qué un Mapa de financiación europea en la provincia de A Coruña?

La necesidad de disponer de esta herramienta surge en el contexto actual de negociación del próximo presupuesto a largo plazo de la Unión Europea para el período 2021/2027 con el objetivo de valorar la participación que la provincia está teniendo en el vigente marco presupuestario 2014/2020.

Así, se reúnen en un único mapa la pluralidad de instrumentos financieros de la Unión Europea implementados en la provincia, lo que permite conocer cuáles son los programas con mayor y menor implementación; los agentes más participativos en financiación europea y preparar el camino para el período 2021-2027. Esta iniciativa se enmarca dentro de la campaña InvestEU de la Comisión Europea.



¿Qué programas europeos se están aplicando en la provincia?

El mapa recopila los proyectos que han recibido financiación de ocho programas de gestión directa: Europa con los Ciudadanos (30 proyectos); Erasmus+ (310 proyectos); Life+ (11 proyectos); Horizonte 2020 (102 proyectos); COSME (8 proyectos); Mecanismo Conectar Europa (9 proyectos); Justicia (2 proyectos); y Europa Creativa (2 proyectos).



Además, también recoge los proyectos financiados por los cuatro programas de cooperación territorial europea accesibles para la provincia: Interreg Espacio Atlántico (15 proyectos); Interreg España-Portugal (27 proyectos); Interreg Sudoeste (11 proyectos); e Interreg Europa (5 proyectos).

¿En qué programas se participa más?

Los programas de financiación que cuentan con ma-

Boletín nº 209: 12/09/2019: Europa a Fondo: Abierta la 3ª convocatoria Wifi4EU: Conectividad para los espacios públicos

¿Cuántos bonos se concederán en la presente convocatoria?

Se concederá un mínimo de quince bonos por país y en total unos **1780 bonos** en toda la Unión Europea.

¿Cuál es el presupuesto de la iniciativa?

El presupuesto de la iniciativa WiFi4EU es de 120 millones de euros entre 2018 y 2020. La presente convocatoria está financiada con **26,7 millones de euros**.

La guía de presentación de solicitudes en español se puede descargar en el siguiente [enlace](#).



¿Qué ayuntamientos de la provincia de A Coruña han obtenido ya su bono Wifi4EU?

En el [mapa de financiación europea](#) en la provincia de A Coruña elaborado por Europe Direct A Coruña pueden consultarse los ayuntamientos que ya han logrado esta ayuda en las anteriores convocatorias, introduciendo en la caja de búsqueda el término WiFi4EU.

Así en la convocatoria de 2018 obtuvieron el bono los ayuntamientos de Oleiros, Cerdido y Rianxo, mientras que en la segunda convocatoria lo lograron los ayuntamientos de Abegondo, A Baña, Ordes, Porto do Son, Ribeira, San Sadurniño, Valdoviño, Vedra y Vimianzo.

Más información sobre la convocatoria 2019-1 está disponible en la [página web de Europe Direct A Coruña](#) y en el [portal WiFi4EU](#).

Boletín nº 242: 07/11/2019: Europa a Fondo: Wifi4EU

Europe Direct A Coruña ha elaborado un [mapa](#) de proyectos financiados por la Unión Europea en la provincia de A Coruña, el cual se puede filtrar por programas, entre ellos el [Mecanismo Conectar Europa](#), que alberga la iniciativa Wifi4EU.

Se trata de una herramienta que permite visualizar de forma clara la financiación por parte de la Unión Europea en los diversos municipios de la provincia, a través de los diferentes programas existentes.



Boletín nº 246: 05/12/2019: Europa a Fondo: Erasmus + en la provincia de A Coruña: Primera movilidad de la asociación de intercambio escolar que lidera el colegio As Mirandas de Ares

Financiación de la Unión Europea en la provincia de A Coruña

Europe Direct A Coruña, como centro oficial de información de la Comisión Europea perteneciente a la Diputación de A Coruña, ha elaborado un [Mapa de financiación europea](#) en el que recoge más de 2.700 proyectos de los diferentes programas europeos de este último período presupuestario en los que están presentes entidades de la provincia. Así, mediante una visión sencilla y manejable a

través de la web, se puede realizar una búsqueda en el mapa por localidad y programa para vislumbrar los diferentes proyectos. Del mismo modo, también se han elaborado mapas individualizados para cada uno de los fondos estructurales que se están ejecutando: [FEDER](#), [FSE](#), y [FEMP](#).

Incidencia del programa Erasmus+ en la provincia

Durante el actual marco presupuestario de la Unión Europea (2014-2020) más de 400 proyectos [Erasmus+](#) han sido o están siendo coordinados por una entidad de la provincia de A Coruña. La mayor parte de ellos entran dentro de la Acción clave 1 "Movilidad de las personas por motivos de aprendizaje", pero también hay proyectos de las Acción clave 3 "Apoyo a la reforma de las políticas", así como de la Acción clave 2 "Cooperación para la innovación y el intercambio de buenas prácticas", como el que está desarrollando el CPI As Mirandas de Ares.

